

***142 (13/21) INDIA – WEST COAST – Gulf of Khambhat – Dahej Harbour – Buoys.**

Source: Dahej Port.

Chart 208 [previous update 175/20]

Insert		<i>Fl.R.5s</i>	21° 36'·36N., 72° 31'·76E.
		<i>Fl.G.5s</i>	21° 36'·35N., 72° 31'·89E.
Delete		<i>No 1</i>	21° 36'·39N., 72° 32'·67E.
		<i>No 2</i>	21° 36'·43N., 72° 32'·19E.

Chart 2039 [previous update 175/20]










Insert		<i>Fl.R.5s</i>	21° 36'·39N., 72° 31'·75E.
		<i>Fl.G.5s</i>	21° 36'·38N., 72° 31'·88E.
		<i>Fl.G.5s</i>	21° 37'·05N., 72° 32'·03E.
		<i>Fl.R.5s</i>	21° 37'·81N., 72° 32'·25E.
		<i>Fl.G.5s</i>	21° 37'·76N., 72° 32'·37E.
		<i>Fl.R.5s</i>	21° 38'·44N., 72° 32'·79E.
		<i>Fl.G.5s</i>	21° 38'·37N., 72° 32'·89E.
		<i>Fl.R.5s</i>	21° 39'·28N., 72° 33'·55E.
		<i>Fl.G.5s</i>	21° 39'·06N., 72° 33'·51E.
Delete		<i>Fl.G.10s</i>	21° 36'·42N., 72° 32'·66E.
		<i>Fl(2).R.5s</i>	21° 36'·46N., 72° 32'·18E.
		<i>Fl(2).R.15s</i>	21° 37'·66N., 71° 31'·95E.
		<i>Fl(2).G.15s</i>	21° 37'·89N., 72° 32'·46E.
		<i>Q.R</i>	21° 38'·23N., 72° 32'·35E.
		<i>Fl.G.3s</i>	21° 38'·54N., 72° 33'·22E.
		<i>Q.R</i>	21° 38'·77N., 72° 33'·03E.
		<i>Fl.G.5s</i>	21° 39'·19N., 72° 33'·69E.
		<i>Fl.R.5s</i>	21° 39'·32N., 72° 33'·42E.

Chart 2082 [previous update 155/20]

Insert		<i>Fl.R.5s</i>	21° 36'·39N., 72° 31'·75E.
		<i>Fl.G.5s</i>	21° 36'·38N., 72° 31'·88E.





























		<i>Fl.G.5s</i>	21° 37'·05N., 72° 32'·03E.
		<i>Fl.R.5s</i>	21° 37'·81N., 72° 32'·25E.
		<i>Fl.G.5s</i>	21° 37'·76N., 72° 32'·37E.
		<i>Fl.R.5s</i>	21° 38'·44N., 72° 32'·79E.
		<i>Fl.G.5s</i>	21° 38'·37N., 72° 32'·89E.
		<i>Fl.R.5s</i>	21° 39'·28N., 72° 33'·55E.
		<i>Fl.G.5s</i>	21° 39'·06N., 72° 33'·51E.
Delete		<i>Fl.G.10s</i>	21° 36'·42N., 72° 32'·66E.
		No 1	
		<i>Fl(2).R.5s</i>	21° 36'·46N., 72° 32'·18E.
		No 2	
		<i>Fl(2).R.15s</i>	21° 37'·66N., 71° 31'·95E.
		No 6	
		<i>Fl(2).G.15s</i>	21° 37'·89N., 72° 32'·46E.
		No 7	
		<i>Q.R</i>	21° 38'·23N., 72° 32'·35E.
		No 8	
		<i>Fl.G.3s</i>	21° 38'·54N., 72° 33'·22E.
		No 9	
		<i>Q.R</i>	21° 38'·77N., 72° 33'·03E.
		No 10	
		<i>Fl.G.5s</i>	21° 39'·19N., 72° 33'·69E.
		No 11	
		<i>Fl.R.5s</i>	21° 39'·32N., 72° 33'·42E.
		No 12	

Chart 2110 [previous update 155/20]

Insert		<i>Fl.R.5s</i>	21° 36'·39N., 72° 31'·75E.
		<i>Fl.G.5s</i>	21° 36'·38N., 72° 31'·88E.
		<i>Fl.G.5s</i>	21° 37'·05N., 72° 32'·03E.
		<i>Fl.R.5s</i>	21° 37'·81N., 72° 32'·25E.
		<i>Fl.G.5s</i>	21° 37'·76N., 72° 32'·37E.
		<i>Fl.R.5s</i>	21° 38'·44N., 72° 32'·79E.
		<i>Fl.G.5s</i>	21° 38'·37N., 72° 32'·89E.
		<i>Fl.R.5s</i>	21° 39'·28N., 72° 33'·55E.
		<i>Fl.G.5s</i>	21° 39'·06N., 72° 33'·51E.
Delete		<i>Fl.G.10s</i>	21° 36'·42N., 72° 32'·66E.
		No 1	
		<i>Fl(2).R.5s</i>	21° 36'·46N., 72° 32'·18E.
		No 2	
		<i>Fl(2).R.15s</i>	21° 37'·66N., 71° 31'·95E.
		No 6	



Fl(2).G.15s

No 7

21° 37'·89N., 72° 32'·46E.



Q.R

No 8

21° 38'·23N., 72° 32'·35E.



Fl.G.3s

No 9

21° 38'·54N., 72° 33'·22E.



Q.R

No 10

21° 38'·77N., 72° 33'·03E.



Fl.G.5s

No 11

21° 39'·19N., 72° 33'·69E.



Fl.R.5s

No 12

21° 39'·32N., 72° 33'·42E.