


***137 (13/22) INDIA – EAST COAST – Point Calimere to Chennai – Submarine Cable.**

Source: SubCom Singapore.

Chart 33 (INT 755) [previous update 121/22]

Insert submarine cable, , joining

- 13° 01'·44N., 080° 16'·85E.
- 13° 00'·74N., 080° 19'·00E.
- 13° 00'·06N., 080° 20'·52E.
- 12° 59'·94N., 080° 21'·27E.
- 13° 00'·00N., 080° 22'·07E.
- 12° 59'·86N., 080° 23'·00E.
- 12° 59'·56N., 080° 23'·95E.
- 12° 58'·98N., 080° 27'·19E.
- 12° 59'·05N., 080° 28'·31E.
- 12° 59'·18N., 080° 28'·84E.
- 12° 58'·68N., 080° 30'·66E.
- 12° 58'·46N., 080° 32'·24E.
- 12° 58'·03N., 080° 36'·78E.
- 12° 57'·61N., 080° 38'·76E.
- 12° 57'·29N., 080° 40'·79E.
- 12° 57'·37N., 080° 41'·42E.
- 12° 57'·15N., 080° 43'·00E.
- 12° 57'·12N., 080° 44'·57E.
- 12° 57'·54N., 080° 46'·17E.
- 12° 57'·70N., 080° 48'·64E.
- 12° 57'·51N., 080° 49'·00E.
- 12° 56'·11N., 080° 49'·33E.
- 12° 57'·35N., 080° 50'·05E.
- 12° 57'·32N., 080° 50'·30E.
- 12° 56'·69N., 080° 51'·90E.
- 12° 56'·01N., 080° 55'·89E.
- 13° 11'·52N., 082° 10'·14E.
- 13° 26'·92N., 083° 23'·95E.
- 13° 26'·79N., 083° 32'·43E.
- 13° 42'·23N., 084° 42'·40E.
- 13° 43'·75N., 084° 53'·05E.

***137 (13/22) INDIA – EAST COAST – Point Calimere to Chennai – Submarine Cable. (Continued).**

13° 43'·84N., 084° 58'·69E.

13° 45'·76N., 085° 07'·52E.

13° 50'·26N., 085° 19'·43E.

13° 52'·86N., 085° 29'·93E.


13° 55'·78N., 085° 45'·25E.

14° 06'·87N., 086° 43'·34E.

14° 06'·89N., 086° 49'·53E.

14° 06'·89N., 086° 49'·56E.

and

Insert submarine cable, , joining

13° 01'·20N., 080° 16'·79E.

13° 00'·53N., 080° 18'·14E.

12° 58'·81N., 080° 21'·06E.

12° 58'·42N., 080° 21'·95E.

12° 56'·09N., 080° 26'·15E.

12° 52'·11N., 080° 33'·33E.

12° 50'·34N., 080° 36'·50E.

12° 49'·07N., 080° 42'·06E.

12° 49'·07N., 080° 42'·78E.

12° 48'·96N., 080° 43'·31E.

12° 48'·75N., 080° 43'·72E.

12° 48'·23N., 080° 44'·29E.

12° 47'·89N., 080° 44'·89E.

12° 47'·67N., 080° 45'·88E.

12° 47'·59N., 080° 46'·97E.

12° 47'·18N., 080° 48'·73E.

12° 46'·23N., 080° 50'·79E.

12° 09'·64N., 082° 02'·75E.

12° 02'·01N., 082° 22'·89E.

11° 41'·29N., 083° 02'·61E.

11° 27'·30N., 083° 24'·99E.

11° 27'·26N., 083° 25'·06E.

11° 21'·41N., 083° 32'·33E.


10° 03'·49N., 085° 26'·75E.

09° 37'·06N., 086° 04'·44E.

***137 (13/22) INDIA – EAST COAST – Point Calimere to Chennai – Submarine Cable. (Continued).**

09° 35'·03N., 086° 08'·30E.
08° 37'·11N., 087° 30'·29E.
08° 30'·06N., 087° 41'·48E.
08° 27'·20N., 087° 47'·12E.
07° 55'·87N., 088° 33'·71E.
07° 44'·78N., 088° 48'·93E.
07° 23'·24N., 089° 15'·72E.
07° 02'·17N., 089° 45'·51E.
06° 56'·42N., 089° 54'·75E.
06° 55'·92N., 089° 55'·34E.
06° 55'·12N., 089° 57'·07E.
06° 55'·14N., 089° 57'·12E.

Chart 32 (INT 754) [previous update 134/22]

Insert submarine cable, , joining

13° 01'·43N., 080° 16'·83E.
13° 00'·74N., 080° 19'·00E.
13° 00'·06N., 080° 20'·52E.
12° 59'·94N., 080° 21'·27E.
13° 00'·00N., 080° 22'·07E.
12° 59'·86N., 080° 23'·00E.
12° 59'·56N., 080° 23'·95E.
12° 58'·98N., 080° 27'·19E.
12° 59'·05N., 080° 28'·31E.
12° 59'·18N., 080° 28'·84E.
12° 58'·68N., 080° 30'·66E.
12° 58'·46N., 080° 32'·24E.
12° 58'·03N., 080° 36'·78E.
12° 57'·61N., 080° 38'·76E.
12° 57'·29N., 080° 40'·79E.
12° 57'·37N., 080° 41'·42E.
12° 57'·15N., 080° 43'·00E.
12° 57'·12N., 080° 44'·57E.
12° 57'·54N., 080° 46'·17E.

*137 (13/22)

INDIA – EAST COAST – Point Calimere to Chennai – Submarine Cable. (Continued).

12° 57'·70N., 080° 48'·64E.

12° 57'·51N., 080° 49'·00E.

12° 56'·11N., 080° 49'·33E.

12° 57'·35N., 080° 50'·05E.

12° 57'·32N., 080° 50'·30E.

12° 56'·69N., 080° 51'·90E.

12° 56'·01N., 080° 55'·89E.


13° 11'·52N., 082° 10'·14E.

13° 26'·92N., 083° 23'·95E.

13° 26'·79N., 083° 32'·43E.

13° 41'·71N., 084° 40'·00E.

and

Insert submarine cable, , joining

13° 01'·20N., 080° 16'·79E.

13° 00'·53N., 080° 18'·14E.

12° 58'·81N., 080° 21'·06E.

12° 58'·42N., 080° 21'·95E.

12° 56'·09N., 080° 26'·15E.

12° 52'·11N., 080° 33'·33E.

12° 50'·34N., 080° 36'·50E.

12° 49'·07N., 080° 42'·06E.

12° 49'·07N., 080° 42'·78E.

12° 48'·96N., 080° 43'·31E.

12° 48'·75N., 080° 43'·72E.

12° 48'·23N., 080° 44'·29E.

12° 47'·89N., 080° 44'·89E.

12° 47'·67N., 080° 45'·88E.

12° 47'·59N., 080° 46'·97E.

12° 47'·18N., 080° 48'·73E.

12° 46'·23N., 080° 50'·79E.

12° 09'·64N., 082° 02'·75E.

12° 02'·01N., 082° 22'·89E.

11° 41'·29N., 083° 02'·61E.

11° 27'·30N., 083° 24'·99E.


11° 27'·26N., 083° 25'·06E.

***137 (13/22) INDIA – EAST COAST – Point Calimere to Chennai – Submarine Cable. (Continued).**

11° 21'·41N., 083° 32'·33E.

10° 34'·51N., 084° 40'·00E.

Chart 391 [*previous update 121/22*]

Insert submarine cable, , joining

12° 59'·56N., 080° 23'·95E.

12° 58'·98N., 080° 27'·19E.

12° 59'·05N., 080° 28'·31E.

12° 59'·18N., 080° 28'·84E.

12° 58'·68N., 080° 30'·66E.

12° 58'·46N., 080° 32'·24E.

12° 58'·03N., 080° 36'·78E.

12° 57'·61N., 080° 38'·76E.

12° 57'·29N., 080° 40'·79E.

12° 57'·37N., 080° 41'·42E.

12° 57'·15N., 080° 43'·00E.

12° 57'·12N., 080° 44'·57E.

12° 57'·54N., 080° 46'·17E.

12° 57'·70N., 080° 48'·64E.

12° 57'·51N., 080° 49'·00E.

12° 56'·11N., 080° 49'·33E.

12° 57'·35N., 080° 50'·05E.

12° 57'·32N., 080° 50'·30E.

12° 56'·69N., 080° 51'·90E.

12° 56'·01N., 080° 55'·89E.


13° 11'·52N., 082° 10'·14E.

13° 26'·92N., 083° 23'·95E.

13° 26'·79N., 083° 32'·43E.

13° 40'·00N., 084° 30'·00E.

and

Insert submarine cable, , joining

13° 01'·25N., 080° 16'·70E.

13° 00'·53N., 080° 18'·14E.

12° 58'·81N., 080° 21'·06E.


12° 58'·42N., 080° 21'·95E.

12° 56'·09N., 080° 26'·15E.

***137 (13/22) INDIA – EAST COAST – Point Calimere to Chennai – Submarine Cable. (Continued).**

12° 52'·11N., 080° 33'·33E.
12° 50'·34N., 080° 36'·50E.
12° 59'·07N., 080° 42'·06E.
12° 49'·07N., 080° 42'·78E.
12° 48'·96N., 080° 43'·31E.
12° 48'·75N., 080° 43'·72E.
12° 48'·23N., 080° 44'·29E.
12° 47'·89N., 080° 44'·89E.
12° 47'·67N., 080° 45'·88E.
12° 47'·59N., 080° 46'·97E.
12° 47'·18N., 080° 48'·73E.
12° 46'·23N., 080° 50'·79E.
12° 18'·00N., 081° 46'·50E.

Chart 356 (INT 7400) [previous update 056/22]

Insert submarine cable, , joining


12° 59'·56N., 080° 23'·95E.
12° 58'·98N., 080° 27'·19E.
12° 59'·05N., 080° 28'·31E.
12° 59'·18N., 080° 28'·84E.
12° 58'·68N., 080° 30'·66E.
12° 58'·46N., 080° 32'·24E.
12° 58'·03N., 080° 36'·78E.
12° 57'·61N., 080° 38'·76E.
12° 57'·29N., 080° 40'·79E.
12° 57'·37N., 080° 41'·42E.
12° 57'·15N., 080° 43'·00E.
12° 57'·12N., 080° 44'·57E.
12° 57'·54N., 080° 46'·17E.
12° 57'·70N., 080° 48'·64E.
12° 57'·51N., 080° 49'·00E.
12° 56'·11N., 080° 49'·33E.
12° 57'·35N., 080° 50'·05E.
12° 57'·32N., 080° 50'·30E.
12° 56'·69N., 080° 51'·90E.

***137 (13/22) INDIA – EAST COAST – Point Calimere to Chennai – Submarine Cable. (Continued).**

12° 56′·01N., 080° 55′·89E.

13° 07′·20N., 081° 50′·00E.

and

Insert submarine cable, , joining

13° 01′·25N., 080° 16′·70E.

13° 00′·53N., 080° 18′·14E.

12° 58′·81N., 080° 21′·06E.

12° 58′·42N., 080° 21′·95E.

12° 56′·09N., 080° 26′·15E.

12° 52′·11N., 080° 33′·33E.

12° 50′·34N., 080° 36′·50E.

12° 49′·07N., 080° 42′·06E.

12° 49′·07N., 080° 42′·78E.

12° 48′·96N., 080° 43′·31E.

12° 48′·75N., 080° 43′·72E.

12° 48′·23N., 080° 44′·29E.

12° 47′·89N., 080° 44′·89E.

12° 47′·67N., 080° 45′·88E.


12° 47′·59N., 080° 46′·97E.

12° 47′·18N., 080° 48′·73E.

12° 46′·23N., 080° 50′·79E.

12° 36′·00N., 081° 09′·30E.

Chart 357 (INT 7397) [previous update 121/22]

Insert submarine cable, , joining

12° 59′·57N., 080° 23′·95E.

12° 58′·98N., 080° 27′·19E.

12° 59′·05N., 080° 28′·31E.

12° 59′·18N., 080° 28′·84E.

12° 58′·68N., 080° 30′·66E.

12° 58′·46N., 080° 32′·24E.

12° 58′·03N., 080° 36′·78E.

12° 57′·61N., 080° 38′·76E.

12° 57′·29N., 080° 40′·79E.


12° 57′·37N., 080° 41′·42E.

12° 57′·15N., 080° 43′·00E.

***137 (13/22) INDIA – EAST COAST – Point Calimere to Chennai – Submarine Cable. (Continued).**


12° 57'·12N., 080° 44'·57E.
12° 57'·54N., 080° 46'·17E.
12° 57'·70N., 080° 48'·64E.
12° 57'·51N., 080° 49'·00E.
12° 56'·11N., 080° 49'·33E.
12° 57'·35N., 080° 50'·05E.
12° 57'·32N., 080° 50'·30E.
12° 56'·69N., 080° 51'·90E.
12° 56'·01N., 080° 55'·89E.
13° 01'·51N., 081° 22'·00E.

and

Insert submarine cable, , joining

13° 01'·25N., 080° 16'·70E.
13° 00'·53N., 080° 18'·14E.
12° 58'·81N., 080° 21'·06E.
12° 58'·42N., 080° 21'·95E.
12° 56'·09N., 080° 26'·15E.
12° 52'·11N., 080° 33'·33E.
12° 50'·34N., 080° 36'·50E.
12° 49'·07N., 080° 42'·06E.
12° 49'·07N., 080° 42'·78E.
12° 48'·96N., 080° 43'·31E.
12° 48'·75N., 080° 43'·72E.
12° 48'·23N., 080° 44'·29E.
12° 47'·89N., 080° 44'·89E.
12° 47'·67N., 080° 45'·88E.
12° 47'·59N., 080° 46'·97E.
12° 47'·18N., 080° 48'·73E.
12° 46'·23N., 080° 50'·79E.
12° 30'·42N., 081° 22'·00E.

Chart 313 [*previous update 121/22*]


Insert submarine cable, , joining

12° 59'·57N., 080° 23'·95E.
12° 58'·98N., 080° 27'·19E.
12° 59'·05N., 080° 28'·31E.

***137 (13/22) INDIA – EAST COAST – Point Calimere to Chennai – Submarine Cable. (Continued).**

12° 59'·18N., 080° 28'·84E.
12° 58'·68N., 080° 30'·66E.
12° 58'·46N., 080° 32'·24E.
12° 58'·03N., 080° 36'·78E.
12° 57'·61N., 080° 38'·76E.
12° 57'·29N., 080° 40'·79E.
12° 57'·37N., 080° 41'·42E.
12° 57'·15N., 080° 43'·00E.
12° 57'·12N., 080° 44'·57E.
12° 57'·54N., 080° 46'·17E.
12° 57'·70N., 080° 48'·64E.
12° 57'·51N., 080° 49'·00E.
12° 56'·11N., 080° 49'·33E.
12° 57'·35N., 080° 50'·05E.
12° 57'·32N., 080° 50'·30E.
12° 56'·69N., 080° 51'·90E.
12° 56'·33N., 080° 54'·00E.

and

Insert submarine cable, , joining


13° 01'·25N., 080° 16'·70E.
13° 00'·53N., 080° 18'·14E.
12° 58'·81N., 080° 21'·06E.
12° 58'·42N., 080° 21'·95E.
12° 56'·09N., 080° 26'·15E.
12° 52'·11N., 080° 33'·33E.
12° 50'·34N., 080° 36'·50E.
12° 49'·07N., 080° 42'·06E.
12° 49'·07N., 080° 42'·78E.
12° 48'·96N., 080° 43'·31E.
12° 48'·75N., 080° 43'·72E.
12° 48'·23N., 080° 44'·29E.
12° 47'·89N., 080° 44'·89E.
12° 47'·67N., 080° 45'·88E.
12° 47'·59N., 080° 46'·97E.
12° 47'·18N., 080° 48'·73E.

***137 (13/22) INDIA – EAST COAST – Point Calimere to Chennai – Submarine Cable. (Continued).**

12° 46'·23N., 080° 50'·79E.

12° 44'·61N., 080° 54'·00E.


Chart 3001 (INT 7402) [previous update 183/21]

Insert submarine cable, , joining

12° 59'·57N., 080° 23'·95E.

12° 59'·40N., 080° 24'·89E.

and

Insert submarine cable, , joining

13° 01'·25N., 080° 16'·70E.

13° 00'·53N., 080° 18'·14E.

12° 59'·40N., 080° 20'·06E.