


***151 (15/22) INDIA – WEST COAST – Mumbai to Cape Comorin – Submarine Cable.**


Source: SubCom Singapore.

Chart 22 (INT 752) [previous update 134/22]

Insert submarine cable, , joining

- 17° 17'·60N., 071° 48'·90E.
- 17° 16'·01N., 071° 48'·18E.
- 17° 15'·56N., 071° 48'·15E.
- 17° 15'·22N., 071° 48'·03E.
- 17° 14'·72N., 071° 47'·74E.
- 17° 13'·51N., 071° 47'·27E.
- 17° 10'·38N., 071° 45'·56E.
- 17° 06'·84N., 071° 44'·07E.
- 17° 05'·07N., 071° 43'·01E.
- 17° 03'·32N., 071° 42'·47E.
- 16° 41'·96N., 071° 29'·18E.
- 16° 34'·32N., 071° 22'·16E.
- 16° 27'·45N., 071° 12'·03E.
- 16° 22'·88N., 071° 07'·06E.
- 16° 19'·11N., 071° 04'·97E.
- 16° 13'·67N., 071° 02'·64E.
- 16° 13'·64N., 071° 02'·63E.
- 15° 37'·23N., 070° 53'·99E.
- 15° 23'·22N., 070° 49'·35E.
- 15° 20'·83N., 070° 48'·55E.
- 15° 13'·20N., 070° 47'·52E.
- 14° 44'·66N., 070° 39'·02E.
- 13° 57'·85N., 070° 23'·92E.
- 13° 44'·69N., 070° 17'·54E.
- 13° 17'·91N., 070° 07'·78E.
- 13° 14'·17N., 070° 05'·89E.
- 13° 12'·63N., 070° 04'·72E.
- 13° 09'·92N., 070° 01'·23E.
- 13° 05'·95N., 069° 57'·88E.
- 13° 01'·79N., 069° 55'·84E.
- 12° 02'·91N., 069° 29'·91E.
- 11° 15'·91N., 069° 10'·00E.

***151 (15/22) INDIA – WEST COAST – Mumbai to Cape Comorin – Submarine Cable. (Continued).**

Insert submarine cable, , joining

- 18° 27'·06N., 069° 10'·00E.
- 18° 26'·85N., 069° 10'·13E.

18° 24'·94N., 069° 12'·05E.
18° 23'·70N., 069° 14'·25E.
18° 22'·92N., 069° 16'·28E.
18° 22'·66N., 069° 17'·83E.
18° 22'·65N., 069° 20'·61E.
18° 22'·89N., 069° 22'·28E.
18° 23'·27N., 069° 23'·48E.
18° 25'·34N., 069° 28'·08E.
18° 26'·08N., 069° 30'·05E.
18° 29'·56N., 069° 42'·33E.
18° 34'·59N., 070° 00'·99E.
18° 34'·68N., 070° 01'·48E.
18° 35'·37N., 070° 06'·89E.
18° 37'·37N., 070° 11'·13E.
18° 37'·87N., 070° 13'·14E.
18° 37'·98N., 070° 13'·80E.
18° 38'·28N., 070° 14'·87E.
18° 38'·44N., 070° 15'·54E.
18° 38'·73N., 070° 16'·18E.
18° 41'·08N., 070° 24'·93E.
18° 41'·46N., 070° 27'·81E.
18° 42'·50N., 070° 33'·09E.
18° 42'·97N., 070° 35'·58E.
18° 43'·59N., 070° 39'·71E.
18° 43'·88N., 070° 41'·14E.
18° 44'·42N., 070° 43'·03E.
18° 45'·10N., 070° 47'·00E.
18° 46'·47N., 070° 55'·29E.
18° 47'·43N., 071° 00'·83E.
18° 47'·77N., 071° 07'·70E.
18° 49'·22N., 071° 24'·82E.
18° 49'·79N., 071° 32'·41E.
18° 49'·79N., 071° 32'·48E.
18° 49'·68N., 071° 33'·87E.
18° 49'·68N., 071° 33'·91E.

***151 (15/22) INDIA – WEST COAST – Mumbai to Cape Comorin – Submarine Cable. (Continued).**

18° 49'·87N., 071° 35'·14E.
18° 49'·85N., 071° 36'·19E.
18° 50'·15N., 071° 38'·75E.

18° 50'·48N., 071° 40'·89E.
18° 50'·98N., 071° 49'·48E.
18° 51'·21N., 071° 51'·29E.
18° 51'·25N., 071° 51'·72E.
18° 51'·27N., 071° 51'·85E.
18° 51'·53N., 071° 52'·48E.
18° 51'·55N., 071° 52'·58E.
18° 51'·54N., 071° 52'·84E.
18° 51'·52N., 071° 54'·96E.
18° 51'·81N., 072° 01'·18E.
18° 52'·31N., 072° 12'·06E.
18° 52'·69N., 072° 20'·10E.
18° 52'·87N., 072° 24'·34E.
18° 52'·82N., 072° 24'·48E.
18° 52'·63N., 072° 24'·76E.
18° 52'·29N., 072° 25'·28E.
18° 52'·10N., 072° 25'·56E.
18° 52'·04N., 072° 25'·82E.
18° 52'·07N., 072° 25'·99E.
18° 52'·21N., 072° 26'·25E.
18° 57'·06N., 072° 33'·42E.
18° 57'·08N., 072° 33'·45E.
18° 57'·46N., 072° 33'·96E.
18° 58'·00N., 072° 35'·24E.
18° 58'·03N., 072° 35'·33E.
18° 58'·71N., 072° 38'·16E.
18° 58'·76N., 072° 38'·34E.
18° 58'·89N., 072° 38'·52E.
18° 59'·02N., 072° 38'·60E.
18° 59'·29N., 072° 38'·67E.
19° 01'·96N., 072° 39'·28E.
19° 02'·01N., 072° 39'·29E.
19° 02'·12N., 072° 39'·35E.
19° 02'·79N., 072° 40'·21E.
19° 03'·18N., 072° 41'·08E.

***151 (15/22) INDIA – WEST COAST – Mumbai to Cape Comorin – Submarine Cable. (Continued).**

19° 04'·94N., 072° 45'·01E.
19° 05'·93N., 072° 47'·45E.
19° 06'·53N., 072° 48'·25E.

19° 07'·42N., 072° 49'·08E.

19° 07'·43N., 072° 49'·08E.

19° 07'·55N., 072° 49'·01E.

and

17° 42'·17N., 071° 33'·56E.

17° 38'·92N., 071° 32'·19E.

17° 38'·33N., 071° 32'·05E

17° 38'·16N., 071° 31'·99E.

17° 37'·68N., 071° 31'·79E.

17° 37'·24N., 071° 31'·51E.

17° 37'·04N., 071° 31'·41E.

17° 34'·02N., 071° 30'·14E.

17° 33'·24N., 071° 29'·57E.

17° 32'·26N., 071° 29'·16E.

17° 31'·26N., 071° 28'·97E.

17° 29'·76N., 071° 28'·62E.

17° 25'·29N., 071° 28'·27E.

17° 24'·53N., 071° 28'·12E.

17° 24'·15N., 071° 28'·09E.

17° 24'·10N., 071° 28'·10E.

17° 23'·69N., 071° 28'·19E.

17° 23'·65N., 071° 28'·19E.

17° 23'·61N., 071° 28'·18E.

17° 23'·07N., 071° 28'·02E.

17° 22'·45N., 071° 27'·62E.

17° 22'·39N., 071° 27'·60E.

17° 21'·60N., 071° 27'·45E.

17° 21'·51N., 071° 27'·46E.

17° 20'·36N., 071° 27'·70E.

17° 20'·29N., 071° 27'·71E.


17° 20'·19N., 071° 27'·70E.

17° 19'·34N., 071° 27'·69E.

17° 19'·13N., 071° 27'·66E.

17° 17'·98N., 071° 27'·30E.

17° 11'·49N., 071° 23'·09E.

Insert submarine cable, , joining

***151 (15/22) INDIA – WEST COAST – Mumbai to Cape Comorin – Submarine Cable. (Continued).**

17° 11'·05N., 071° 22'·83E.

16° 57'·43N., 071° 17'·95E.

.....

16° 55'·58N., 071° 17'·83E.
16° 34'·40N., 071° 19'·96E.
16° 33'·08N., 071° 20'·22E.
16° 29'·22N., 071° 21'·45E.
16° 25'·23N., 071° 23'·29E.
16° 21'·90N., 071° 25'·17E.
16° 18'·73N., 071° 28'·35E
16° 17'·96N., 071° 29'·05E
16° 12'·30N., 071° 32'·48E
16° 02'·59N., 071° 40'·74E
16° 02'·03N., 071° 41'·21E
15° 59'·19N., 071° 43'·37E
15° 54'·26N., 071° 46'·13E
15° 49'·51N., 071° 48'·03E
15° 46'·89N., 071° 48'·47E
15° 44'·57N., 071° 48'·42E
15° 42'·93N., 071° 48'·76E
15° 39'·44N., 071° 50'·98E
15° 37'·75N., 071° 53'·08E
15° 36'·36N., 071° 55'·62E
15° 35'·90N., 071° 56'·17E
15° 31'·73N., 071° 59'·95E
15° 30'·74N., 072° 00'·76E
15° 29'·48N., 072° 01'·56E
15° 02'·53N., 072° 17'·35E
15° 01'·63N., 072° 17'·82E
14° 58'·96N., 072° 18'·42E
14° 57'·95N., 072° 18'·54E
14° 56'·19N., 072° 18'·23E
14° 55'·48N., 072° 18'·15E
14° 54'·67N., 072° 18'·27E
14° 53'·28N., 072° 18'·84E
14° 51'·23N., 072° 20'·68E
14° 49'·04N., 072° 23'·40E
14° 48'·21N., 072° 24'·37E

***151 (15/22) INDIA – WEST COAST – Mumbai to Cape Comorin – Submarine Cable. (Continued).**

14° 47'·51N., 072° 24'·97E
14° 46'·78N., 072° 25'·43E
14° 02'·06N., 072° 50'·92E

14° 01'·37N., 072° 51'·23E

and

09° 47'·43N., 075° 01'·31E

09° 45'·12N., 074° 59'·65E

09° 39'·53N., 074° 53'·71E

09° 25'·71N., 074° 47'·19E

09° 14'·90N., 074° 44'·47E

09° 00'·04N., 074° 47'·08E

08° 53'·59N., 074° 48'·66E

08° 49'·20N., 074° 52'·87E

08° 46'·84N., 074° 58'·64E

08° 44'·87N., 075° 01'·20E

08° 42'·22N., 075° 02'·90E

08° 23'·99N., 075° 07'·89E

08° 14'·70N., 075° 13'·37E

08° 12'·14N., 075° 17'·72E

08° 09'·46N., 075° 20'·40E

08° 05'·10N., 075° 22'·68E

08° 01'·77N., 075° 27'·44E

08° 00'·01N., 075° 31'·92E

08° 00'·21N., 075° 35'·96E

07° 59'·55N., 075° 38'·50E

07° 59'·80N., 075° 40'·86E

07° 58'·76N., 075° 45'·00E

07° 58'·02N., 075° 48'·48E

07° 56'·61N., 075° 49'·15E

07° 54'·10N., 075° 52'·42E

07° 45'·11N., 075° 59'·06E

07° 26'·05N., 076° 18'·34E

07° 02'·29N., 076° 51'·30E


06° 52'·01N., 077° 15'·94E

06° 51'·08N., 078° 00'·00E

and

18° 59'·87N., 071° 00'·68E.

19° 02'·59N., 070° 38'·83E.


Insert submarine cable, , joining

***151 (15/22) INDIA – WEST COAST – Mumbai to Cape Comorin – Submarine Cable. (Continued).**

19° 04'·54N., 070° 20'·29E.

19° 04'·55N., 070° 19'·64E.

19° 05'·75N., 070° 12'·14E.
19° 07'·17N., 070° 02'·74E.
19° 07'·62N., 070° 00'·71E.
19° 07'·71N., 070° 00'·32E.
19° 07'·91N., 069° 59'·82E.
19° 14'·33N., 069° 33'·37E.
19° 23'·40N., 069° 10'·00E.

Insert submarine cable, , joining

and


18° 56'·71N., 072° 49'·28E.
18° 55'·96N., 072° 47'·55E.
18° 55'·90N., 072° 47'·17E.
18° 59'·43N., 072° 42'·86E.
18° 59'·44N., 072° 42'·85E.
18° 59'·43N., 072° 42'·76E.
18° 59'·44N., 072° 42'·49E.
18° 59'·43N., 072° 42'·27E.
18° 59'·25N., 072° 41'·45E.
18° 59'·00N., 072° 41'·16E.
18° 58'·99N., 072° 41'·16E.
18° 56'·85N., 072° 34'·18E.
18° 56'·31N., 072° 33'·56E.
18° 56'·23N., 072° 33'·45E.
18° 55'·82N., 072° 32'·93E.
18° 53'·39N., 072° 29'·89E.
18° 49'·58N., 072° 21'·68E.
18° 49'·29N., 072° 20'·61E.
18° 49'·20N., 072° 20'·44E.
18° 48'·44N., 072° 18'·79E.
18° 46'·57N., 072° 16'·26E.
18° 45'·28N., 072° 13'·72E.
18° 41'·51N., 072° 06'·16E.
18° 41'·26N., 072° 05'·68E.
18° 39'·62N., 072° 02'·39E.
18° 39'·02N., 072° 01'·14E.
18° 38'·43N., 071° 59'·99E.

***151 (15/22) INDIA – WEST COAST – Mumbai to Cape Comorin – Submarine Cable. (Continued).**

18° 33'·99N., 071° 56'·99E.
18° 33'·96N., 071° 56'·98E.
.....

18° 26'·39N., 071° 51'·86E.
 18° 24'·33N., 071° 50'·47E.
 18° 19'·94N., 071° 47'·50E.
 17° 50'·39N., 071° 34'·95E.
 17° 50'·23N., 071° 34'·87E.
 17° 35'·26N., 071° 28'·53E.
 17° 30'·95N., 071° 26'·69E.
 17° 27'·80N., 071° 26'·29E.
 17° 27'·51N., 071° 26'·18E.
 17° 26'·26N., 071° 26'·07E.
 17° 23'·44N., 071° 25'·25E.
 17° 22'·44N., 071° 24'·70E.
 17° 21'·00N., 071° 23'·54E.
 17° 20'·99N., 071° 23'·51E.
 17° 19'·95N., 071° 22'·78E.
 17° 14'·77N., 071° 20'·23E.
 16° 56'·94N., 071° 11'·27E.
 16° 33'·44N., 071° 13'·40E.
 16° 33'·36N., 071° 13'·43E.
 16° 04'·63N., 071° 30'·00E.
 15° 48'·75N., 071° 40'·06E.
 15° 29'·35N., 071° 53'·62E.
 14° 56'·81N., 072° 12'·62E.
 14° 55'·70N., 072° 13'·27E.
 14° 52'·37N., 072° 16'·00E.
 14° 24'·57N., 072° 31'·94E.
 13° 59'·94N., 072° 46'·00E.
 13° 51'·14N., 072° 48'·93E.
 13° 49'·69N., 072° 49'·42E.
 13° 29'·95N., 072° 55'·99E.
 12° 11'·26N., 073° 40'·14E.
 11° 15'·96N., 074° 10'·99E.
 09° 34'·32N., 075° 01'·10E.
 09° 33'·57N., 075° 01'·09E.


***151 (15/22) INDIA – WEST COAST – Mumbai to Cape Comorin – Submarine Cable. (Continued).**

Delete submarine cable, , joining

17° 42'·17N., 071° 33'·56E.
 17° 38'·92N., 071° 32'·19E.


17° 26'·46N., 071° 28'·24E.
17° 16'·51N., 071° 24'·89E.
16° 55'·58N., 071° 17'·83E.
16° 34'·40N., 071° 19'·96E.
16° 09'·69N., 071° 34'·70E.
15° 46'·78N., 071° 48'·33E.
14° 56'·42N., 072° 18'·28E.
14° 40'·06N., 072° 28'·02E.
14° 01'·33N., 072° 51'·07E.

and

Delete submarine cable, , joining

09° 47'·43N., 075° 01'·31E
09° 14'·95N., 074° 44'·48E
09° 00'·04N., 074° 47'·08E
08° 52'·68N., 074° 53'·64E
08° 46'·84N., 074° 58'·64E
08° 42'·22N., 075° 02'·90E
08° 23'·99N., 075° 07'·89E
08° 13'·22N., 075° 18'·72E
08° 04'·36N., 075° 27'·67E
08° 01'·74N., 075° 30'·77E
07° 58'·90N., 075° 45'·03E
07° 53'·08N., 075° 50'·94E
07° 45'·11N., 075° 59'·06E
07° 26'·99N., 076° 18'·82E
07° 02'·29N., 076° 51'·30E
06° 55'·24N., 077° 08'·15E
06° 49'·74N., 077° 03'·81E
06° 51'·08N., 078° 00'·00E

and

Delete submarine cable, , joining


18° 56'·71N., 072° 49'·28E
18° 55'·99N., 072° 41'·25E
18° 59'·37N., 072° 41'·46E
18° 56'·95N., 072° 34'·10E
18° 51'·70N., 072° 24'·34E
18° 38'·55N., 072° 00'·00E

***151 (15/22) INDIA – WEST COAST – Mumbai to Cape Comorin – Submarine Cable. (Continued).**

16° 57'·00N., 071° 12'·00E
16° 33'·18N., 071° 13'·52E
.....

13° 18'·32N., 073° 02'·82E
12° 00'·00N., 073° 46'·10E
11° 06'·57N., 074° 15'·59E
09° 33'·90N., 075° 02'·00E

Chart 21 [previous update 142/22]

Insert submarine cable, , joining

19° 09'·07N., 063° 03'·69E.
19° 02'·85N., 063° 59'·60E.
18° 54'·51N., 065° 57'·03E.
18° 47'·43N., 066° 47'·38E.
18° 45'·10N., 067° 15'·74E.
18° 34'·10N., 069° 00'·46E.
18° 32'·17N., 069° 05'·89E.
18° 27'·06N., 069° 10'·00E.
18° 26'·85N., 069° 10'·13E.
18° 25'·53N., 069° 11'·28E.
18° 24'·94N., 069° 12'·05E.
18° 23'·70N., 069° 14'·25E.
18° 22'·92N., 069° 16'·28E.
18° 22'·66N., 069° 17'·83E.
18° 22'·65N., 069° 20'·61E.
18° 22'·89N., 069° 22'·28E.
18° 23'·27N., 069° 23'·48E.
18° 25'·34N., 069° 28'·08E.
18° 26'·08N., 069° 30'·05E.
18° 29'·56N., 069° 42'·33E.
18° 34'·59N., 070° 00'·99E.
18° 34'·68N., 070° 01'·48E.
18° 35'·37N., 070° 06'·89E.
18° 37'·37N., 070° 11'·13E.
18° 37'·87N., 070° 13'·14E.
18° 37'·98N., 070° 13'·80E.
18° 38'·28N., 070° 14'·87E.
18° 38'·44N., 070° 15'·54E.
18° 38'·73N., 070° 16'·18E.
18° 41'·08N., 070° 24'·93E.

***151 (15/22) INDIA – WEST COAST – Mumbai to Cape Comorin – Submarine Cable. (Continued).**

18° 41'·46N., 070° 27'·81E.
18° 42'·50N., 070° 33'·09E.
.....


18° 43'·59N., 070° 39'·71E.
18° 43'·88N., 070° 41'·14E.
18° 44'·42N., 070° 43'·03E.
18° 45'·10N., 070° 47'·00E.
18° 46'·47N., 070° 55'·29E.
18° 47'·43N., 071° 00'·83E.
18° 47'·77N., 071° 07'·70E.
18° 49'·22N., 071° 24'·82E.
18° 49'·79N., 071° 32'·41E.
18° 49'·79N., 071° 32'·48E.
18° 49'·68N., 071° 33'·87E.
18° 49'·68N., 071° 33'·91E.
18° 49'·87N., 071° 35'·14E.
18° 49'·85N., 071° 36'·19E.
18° 50'·15N., 071° 38'·75E.
18° 50'·48N., 071° 40'·89E.
18° 50'·98N., 071° 49'·48E.
18° 51'·21N., 071° 51'·29E.
18° 51'·25N., 071° 51'·72E.
18° 51'·27N., 071° 51'·85E.
18° 51'·53N., 071° 52'·48E.
18° 51'·55N., 071° 52'·58E.
18° 51'·54N., 071° 52'·84E.
18° 51'·52N., 071° 54'·96E.
18° 51'·81N., 072° 01'·18E.
18° 52'·31N., 072° 12'·06E.
18° 52'·69N., 072° 20'·10E.
18° 52'·87N., 072° 24'·34E.
18° 52'·82N., 072° 24'·48E.
18° 52'·63N., 072° 24'·76E.
18° 52'·29N., 072° 25'·28E.
18° 52'·10N., 072° 25'·56E.
18° 52'·04N., 072° 25'·82E.
18° 52'·07N., 072° 25'·99E.
18° 52'·21N., 072° 26'·25E.

***151 (15/22) INDIA – WEST COAST – Mumbai to Cape Comorin – Submarine Cable. (Continued).**

18° 57'·06N., 072° 33'·42E.
18° 57'·08N., 072° 33'·45E.
18° 57'·46N., 072° 33'·96E.


18° 58'·00N., 072° 35'·24E.
18° 58'·03N., 072° 35'·33E.
18° 58'·71N., 072° 38'·16E.
18° 58'·76N., 072° 38'·34E.
18° 58'·89N., 072° 38'·52E.
18° 59'·02N., 072° 38'·60E.
18° 59'·29N., 072° 38'·67E.
19° 01'·96N., 072° 39'·28E.
19° 02'·01N., 072° 39'·29E.
19° 02'·12N., 072° 39'·35E.
19° 02'·79N., 072° 40'·21E.
19° 03'·18N., 072° 41'·08E.
19° 04'·94N., 072° 45'·01E.
19° 05'·93N., 072° 47'·45E.
19° 06'·53N., 072° 48'·25E.
19° 07'·42N., 072° 49'·08E.
19° 07'·43N., 072° 49'·08E.
19° 07'·55N., 072° 49'·01E.

and

Insert submarine cable, , joining

17° 42'·17N., 071° 33'·56E.
17° 38'·92N., 071° 32'·19E.
17° 38'·33N., 071° 32'·05E
17° 38'·16N., 071° 31'·99E.
17° 37'·68N., 071° 31'·79E.
17° 37'·24N., 071° 31'·51E.
17° 37'·04N., 071° 31'·41E.
17° 34'·02N., 071° 30'·14E.
17° 33'·24N., 071° 29'·57E.
17° 32'·26N., 071° 29'·16E.
17° 31'·26N., 071° 28'·97E.
17° 30'·05N., 071° 28'·69E.

and


Insert submarine cable, , joining

18° 59'·87N., 071° 00'·68E.
19° 00'·00N., 071° 00'·00E.

***151 (15/22) INDIA – WEST COAST – Mumbai to Cape Comorin – Submarine Cable. (Continued).**

19° 02'·59N., 070° 38'·83E.
19° 04'·54N., 070° 20'·29E.
19° 04'·55N., 070° 19'·64E.

19° 04'·61N., 070° 19'·22E.
19° 05'·75N., 070° 12'·14E.
19° 07'·17N., 070° 02'·74E.
19° 07'·71N., 070° 00'·32E.
19° 07'·91N., 069° 59'·82E.
19° 14'·33N., 069° 33'·37E.
19° 23'·40N., 069° 10'·00E.
20° 01'·50N., 067° 49'·26E.
20° 07'·27N., 067° 33'·74E.
20° 06'·84N., 067° 20'·25E.
20° 08'·17N., 067° 08'·24E.
20° 47'·33N., 065° 24'·40E.
21° 05'·76N., 064° 34'·25E.

Insert submarine cable, , joining


and

18° 56'·71N., 072° 49'·28E.
18° 55'·96N., 072° 47'·55E.
18° 55'·90N., 072° 47'·17E.
18° 59'·43N., 072° 42'·86E.
18° 59'·44N., 072° 42'·85E.
18° 59'·43N., 072° 42'·76E.
18° 59'·44N., 072° 42'·49E.
18° 59'·43N., 072° 42'·27E.
18° 59'·25N., 072° 41'·45E.
18° 59'·00N., 072° 41'·16E.
18° 58'·99N., 072° 41'·16E.
18° 56'·85N., 072° 34'·18E.
18° 56'·31N., 072° 33'·56E.
18° 56'·23N., 072° 33'·45E.
18° 55'·82N., 072° 32'·93E.
18° 53'·39N., 072° 29'·89E.
18° 49'·58N., 072° 21'·68E.
18° 49'·29N., 072° 20'·61E.
18° 49'·20N., 072° 20'·44E.
18° 48'·44N., 072° 18'·79E.

***151 (15/22) INDIA – WEST COAST – Mumbai to Cape Comorin – Submarine Cable. (Continued).**


18° 46'·57N., 072° 16'·26E.
18° 45'·28N., 072° 13'·72E.
18° 41'·51N., 072° 06'·16E.

18° 41'·26N., 072° 05'·68E.
18° 39'·62N., 072° 02'·39E.
18° 39'·02N., 072° 01'·14E.
18° 39'·07N., 072° 01'·03E.
18° 39'·07N., 072° 01'·02E.
18° 38'·97N., 072° 01'·04E.
18° 38'·43N., 071° 59'·99E.
18° 33'·99N., 071° 56'·99E.
18° 33'·96N., 071° 56'·98E.
18° 33'·08N., 071° 56'·37E.
18° 26'·39N., 071° 51'·86E.
18° 24'·33N., 071° 50'·47E.
18° 19'·94N., 071° 47'·50E.
17° 50'·39N., 071° 34'·95E.
17° 50'·23N., 071° 34'·87E.
17° 35'·26N., 071° 28'·53E.
17° 30'·95N., 071° 26'·69E.
17° 30'·00N., 071° 26'·57E.

Delete submarine cable, , joining

17° 42'·17N., 071° 33'·56E.
17° 33'·63N., 071° 30'·66E.
17° 30'·00N., 071° 29'·44E.

Chart 293 (INT 7022) [previous update 120/22]

Insert submarine cable, , joining

17° 17'·60N., 071° 48'·90E.
17° 16'·06N., 071° 48'·19E.


17° 16'·01N., 071° 48'·18E.
17° 15'·56N., 071° 48'·15E.
17° 15'·22N., 071° 48'·03E.
17° 14'·72N., 071° 47'·74E.
17° 13'·51N., 071° 47'·27E.
17° 10'·38N., 071° 45'·56E.
17° 06'·84N., 071° 44'·07E.
17° 05'·07N., 071° 43'·01E.
17° 03'·32N., 071° 42'·47E.

***151 (15/22) INDIA – WEST COAST – Mumbai to Cape Comorin – Submarine Cable. (Continued).**

16° 41'·96N., 071° 29'·18E.
16° 34'·32N., 071° 22'·16E.
16° 27'·45N., 071° 12'·03E.


16° 22'·88N., 071° 07'·06E.
16° 19'·11N., 071° 04'·97E.
16° 13'·67N., 071° 02'·64E.
16° 13'·64N., 071° 02'·63E.
15° 37'·23N., 070° 53'·99E.
15° 23'·22N., 070° 49'·35E.
15° 20'·83N., 070° 48'·55E.
15° 13'·20N., 070° 47'·52E.
14° 44'·66N., 070° 39'·02E.
14° 40'·00N., 070° 37'·50E.

and

Insert submarine cable, , joining

17° 53'·05N., 070° 20'·00E.
17° 46'·80N., 070° 03'·05E.
17° 36'·81N., 069° 46'·59E.
17° 31'·18N., 069° 28'·70E.
17° 21'·38N., 069° 24'·04E.

and

Insert submarine cable, , joining

18° 44'·31N., 067° 24'·02E.
18° 34'·10N., 069° 00'·46E.
18° 32'·17N., 069° 05'·89E.
18° 27'·06N., 069° 10'·00E.
18° 26'·85N., 069° 10'·13E.
18° 25'·53N., 069° 11'·28E.
18° 24'·94N., 069° 12'·05E.
18° 23'·70N., 069° 14'·25E.
18° 22'·92N., 069° 16'·28E.
18° 22'·66N., 069° 17'·83E.
18° 22'·65N., 069° 20'·61E.
18° 22'·89N., 069° 22'·28E.
18° 23'·27N., 069° 23'·48E.
18° 25'·34N., 069° 28'·08E.
18° 26'·08N., 069° 30'·05E.
18° 29'·56N., 069° 42'·33E.
18° 34'·59N., 070° 00'·99E.
18° 34'·68N., 070° 01'·48E.

***151 (15/22) INDIA – WEST COAST – Mumbai to Cape Comorin – Submarine Cable. (Continued).**

18° 35'·37N., 070° 06'·89E.
18° 37'·37N., 070° 11'·13E.


18° 37'·98N., 070° 13'·80E.
18° 38'·28N., 070° 14'·87E.
18° 38'·44N., 070° 15'·54E.
18° 38'·73N., 070° 16'·18E.
18° 41'·08N., 070° 24'·93E.
18° 41'·46N., 070° 27'·81E.
18° 42'·50N., 070° 33'·09E.
18° 42'·97N., 070° 35'·58E.
18° 43'·59N., 070° 39'·71E.
18° 43'·88N., 070° 41'·14E.
18° 44'·42N., 070° 43'·03E.
18° 45'·10N., 070° 47'·00E.
18° 46'·47N., 070° 55'·29E.
18° 47'·43N., 071° 00'·83E.
18° 47'·77N., 071° 07'·70E.
18° 49'·22N., 071° 24'·82E.
18° 49'·79N., 071° 32'·41E.
18° 49'·79N., 071° 32'·48E.
18° 49'·68N., 071° 33'·87E.
18° 49'·68N., 071° 33'·91E.
18° 49'·87N., 071° 35'·14E.
18° 49'·85N., 071° 36'·19E.
18° 50'·15N., 071° 38'·75E.
18° 50'·48N., 071° 40'·89E.
18° 50'·98N., 071° 49'·48E.
18° 51'·21N., 071° 51'·29E.
18° 51'·25N., 071° 51'·72E.
18° 51'·27N., 071° 51'·85E.
18° 51'·53N., 071° 52'·48E.
18° 51'·55N., 071° 52'·58E.
18° 51'·54N., 071° 52'·84E.
18° 51'·52N., 071° 54'·96E.
18° 51'·81N., 072° 01'·18E.
18° 52'·31N., 072° 12'·06E.
18° 52'·69N., 072° 20'·10E.

***151 (15/22) INDIA – WEST COAST – Mumbai to Cape Comorin – Submarine Cable. (Continued).**

18° 52'·87N., 072° 24'·34E.
18° 52'·82N., 072° 24'·48E.
18° 52'·63N., 072° 24'·76E.

18° 52'·29N., 072° 25'·28E.
18° 52'·10N., 072° 25'·56E.
18° 52'·04N., 072° 25'·82E.
18° 52'·07N., 072° 25'·99E.
18° 52'·21N., 072° 26'·25E.
18° 57'·06N., 072° 33'·42E.
18° 57'·07N., 072° 33'·42E.
18° 57'·10N., 072° 33'·40E.
18° 57'·11N., 072° 33'·40E.
18° 57'·11N., 072° 33'·41E.
18° 57'·09N., 072° 33'·43E.
18° 57'·08N., 072° 33'·45E.
18° 57'·46N., 072° 33'·96E.
18° 58'·00N., 072° 35'·24E.
18° 58'·03N., 072° 35'·33E.
18° 58'·71N., 072° 38'·16E.
18° 58'·76N., 072° 38'·34E.
18° 58'·89N., 072° 38'·52E.
18° 59'·02N., 072° 38'·60E.
19° 00'·00N., 072° 38'·67E.

and

Insert submarine cable, , joining

17° 42'·17N., 071° 33'·56E.
17° 38'·92N., 071° 32'·19E.
17° 38'·33N., 071° 32'·05E
17° 38'·16N., 071° 31'·99E.
17° 37'·68N., 071° 31'·79E.
17° 37'·24N., 071° 31'·51E.
17° 37'·04N., 071° 31'·41E.
17° 34'·02N., 071° 30'·14E.
17° 33'·24N., 071° 29'·57E.
17° 32'·26N., 071° 29'·16E.
17° 31'·26N., 071° 28'·97E.
17° 29'·76N., 071° 28'·62E.
17° 25'·29N., 071° 28'·27E.
17° 24'·53N., 071° 28'·12E.

***151 (15/22) INDIA – WEST COAST – Mumbai to Cape Comorin – Submarine Cable. (Continued).**

17° 24'·15N., 071° 28'·09E.
17° 24'·10N., 071° 28'·10E.


17° 23'·65N., 071° 28'·19E.
17° 23'·61N., 071° 28'·18E.
17° 23'·07N., 071° 28'·02E.
17° 22'·45N., 071° 27'·62E.
17° 22'·39N., 071° 27'·60E.
17° 21'·60N., 071° 27'·45E.
17° 21'·51N., 071° 27'·46E.
17° 20'·36N., 071° 27'·70E.
17° 20'·29N., 071° 27'·71E.
17° 20'·19N., 071° 27'·70E.
17° 19'·34N., 071° 27'·69E.
17° 19'·13N., 071° 27'·66E.
17° 17'·98N., 071° 27'·30E.
17° 11'·49N., 071° 23'·09E.
17° 11'·05N., 071° 22'·83E.
16° 57'·43N., 071° 17'·95E.
16° 56'·85N., 071° 17'·82E.
16° 55'·58N., 071° 17'·83E.
16° 34'·40N., 071° 19'·96E.
16° 33'·08N., 071° 20'·22E.
16° 29'·22N., 071° 21'·45E.
16° 25'·23N., 071° 23'·29E.
16° 21'·90N., 071° 25'·17E.
16° 18'·73N., 071° 28'·35E.
16° 17'·96N., 071° 29'·05E
16° 12'·30N., 071° 32'·48E
16° 02'·59N., 071° 40'·74E
16° 02'·32N., 071° 40'·81E
16° 02'·04N., 071° 40'·72E
16° 01'·77N., 071° 40'·56E
16° 01'·96N., 071° 40'·95E
16° 02'·03N., 071° 41'·21E
15° 59'·19N., 071° 43'·37E
15° 54'·26N., 071° 46'·13E
15° 49'·51N., 071° 48'·03E

***151 (15/22) INDIA – WEST COAST – Mumbai to Cape Comorin – Submarine Cable. (Continued).**

15° 46'·89N., 071° 48'·47E
15° 44'·57N., 071° 48'·42E
15° 42'·93N., 071° 48'·76E

15° 39'·44N., 071° 50'·98E
15° 37'·75N., 071° 53'·08E
15° 36'·36N., 071° 55'·62E
15° 35'·90N., 071° 56'·17E
15° 31'·73N., 071° 59'·95E
15° 30'·74N., 072° 00'·76E
15° 29'·48N., 072° 01'·56E
15° 02'·53N., 072° 17'·35E
15° 01'·63N., 072° 17'·82E
14° 58'·96N., 072° 18'·42E
14° 57'·95N., 072° 18'·54E
14° 56'·19N., 072° 18'·23E
14° 55'·48N., 072° 18'·15E
14° 54'·67N., 072° 18'·27E
14° 53'·28N., 072° 18'·84E
14° 51'·23N., 072° 20'·68E
14° 49'·04N., 072° 23'·40E
14° 48'·21N., 072° 24'·37E
14° 47'·51N., 072° 24'·97E
14° 46'·78N., 072° 25'·43E
14° 40'·00N., 072° 29'·31E

and

Insert submarine cable, , joining

18° 56'·68N., 072° 49'·22E.
18° 55'·96N., 072° 47'·55E.
18° 55'·90N., 072° 47'·17E.
18° 59'·43N., 072° 42'·86E.
18° 59'·44N., 072° 42'·85E.
18° 59'·43N., 072° 42'·76E.
18° 59'·44N., 072° 42'·49E.
18° 59'·43N., 072° 42'·27E.
18° 59'·25N., 072° 41'·45E.
18° 59'·00N., 072° 41'·16E.
18° 58'·99N., 072° 41'·16E.
18° 56'·85N., 072° 34'·18E.
18° 56'·31N., 072° 33'·56E.

***151 (15/22) INDIA – WEST COAST – Mumbai to Cape Comorin – Submarine Cable. (Continued).**


18° 56'·23N., 072° 33'·45E.
18° 55'·82N., 072° 32'·93E.

18° 49'·58N., 072° 21'·68E.
18° 49'·29N., 072° 20'·61E.
18° 49'·20N., 072° 20'·44E.
18° 48'·44N., 072° 18'·79E.
18° 46'·57N., 072° 16'·26E.
18° 45'·28N., 072° 13'·72E.
18° 41'·51N., 072° 06'·16E.
18° 41'·26N., 072° 05'·68E.
18° 39'·62N., 072° 02'·39E.
18° 39'·02N., 072° 01'·14E.
18° 39'·07N., 072° 01'·03E.
18° 39'·07N., 072° 01'·02E.
18° 38'·97N., 072° 01'·04E.
18° 38'·43N., 071° 59'·99E.
18° 33'·99N., 071° 56'·99E.
18° 33'·96N., 071° 56'·98E.
18° 33'·08N., 071° 56'·37E.
18° 26'·39N., 071° 51'·86E.
18° 24'·33N., 071° 50'·47E.
18° 19'·94N., 071° 47'·50E.
17° 50'·39N., 071° 34'·95E.
17° 50'·23N., 071° 34'·87E.
17° 35'·26N., 071° 28'·53E.
17° 30'·95N., 071° 26'·69E.
17° 27'·80N., 071° 26'·29E.
17° 27'·51N., 071° 26'·18E.
17° 26'·26N., 071° 26'·07E.
17° 26'·18N., 071° 26'·93E.
17° 23'·44N., 071° 25'·25E.
17° 22'·44N., 071° 24'·70E.
17° 21'·44N., 071° 24'·51E.
17° 21'·00N., 071° 23'·54E.
17° 20'·99N., 071° 23'·51E.
17° 19'·95N., 071° 22'·78E.
17° 14'·77N., 071° 20'·23E.

***151 (15/22) INDIA – WEST COAST – Mumbai to Cape Comorin – Submarine Cable. (Continued).**


16° 56'·94N., 071° 11'·27E.
16° 33'·44N., 071° 13'·40E.
16° 33'·36N., 071° 13'·43E.

16° 04'·63N., 071° 30'·00E.
15° 48'·75N., 071° 40'·06E.
15° 29'·35N., 071° 53'·62E.
14° 56'·81N., 072° 12'·62E.
14° 55'·70N., 072° 13'·27E.
14° 52'·37N., 072° 16'·00E.
14° 40'·00N., 072° 23'·15E.

Delete submarine cable, , joining


17° 42'·17N., 071° 33'·56E.
17° 38'·92N., 071° 32'·19E.
17° 32'·86N., 071° 30'·40E.
17° 26'·46N., 071° 28'·24E.
17° 16'·51N., 071° 25'·50E.
16° 57'·37N., 071° 17'·89E.
16° 34'·80N., 071° 19'·88E.
16° 00'·00N., 071° 42'·20E.
15° 32'·00N., 072° 00'·00E.
15° 00'·00N., 072° 18'·10E.
14° 14'·00N., 072° 29'·50E.

and

Delete submarine cable, , joining

18° 42'·84N., 072° 07'·90E
18° 38'·38N., 072° 00'·00E
18° 15'·00N., 071° 44'·15E
18° 00'·00N., 071° 38'·10E
17° 00'·00N., 071° 12'·50E
16° 33'·90N., 071° 13'·90E
16° 00'·00N., 071° 33'·40E
15° 00'·00N., 072° 10'·00E
14° 40'·00N., 072° 22'·00E

Chart 292 (INT 7021) [*previous update 142/22*]

Insert submarine cable, , joining

18° 53'·23N., 066° 10'·00E.
18° 34'·10N., 069° 00'·46E.
18° 32'·17N., 069° 05'·89E.
18° 27'·06N., 069° 10'·00E.

***151 (15/22) INDIA – WEST COAST – Mumbai to Cape Comorin – Submarine Cable. (Continued).**

18° 26'·85N., 069° 10'·13E.
18° 25'·53N., 069° 11'·28E.

18° 23'·70N., 069° 14'·25E.
18° 22'·92N., 069° 16'·28E.
18° 22'·66N., 069° 17'·83E.
18° 22'·65N., 069° 20'·61E.
18° 22'·89N., 069° 22'·28E.
18° 23'·27N., 069° 23'·48E.
18° 25'·34N., 069° 28'·08E.
18° 26'·08N., 069° 30'·05E.
18° 29'·56N., 069° 42'·33E.
18° 34'·59N., 070° 00'·99E.
18° 34'·68N., 070° 01'·48E.
18° 35'·37N., 070° 06'·89E.
18° 37'·37N., 070° 11'·13E.
18° 37'·87N., 070° 13'·14E.
18° 37'·98N., 070° 13'·80E.
18° 38'·28N., 070° 14'·87E.
18° 38'·44N., 070° 15'·54E.
18° 38'·73N., 070° 16'·18E.
18° 41'·08N., 070° 24'·93E.
18° 41'·46N., 070° 27'·81E.
18° 42'·50N., 070° 33'·09E.
18° 42'·97N., 070° 35'·58E.
18° 43'·59N., 070° 39'·71E.
18° 43'·88N., 070° 41'·14E.
18° 44'·42N., 070° 43'·03E.
18° 45'·10N., 070° 47'·00E.
18° 46'·47N., 070° 55'·29E.
18° 47'·43N., 071° 00'·83E.
18° 47'·77N., 071° 07'·70E.
18° 49'·22N., 071° 24'·82E.
18° 49'·79N., 071° 32'·41E.
18° 49'·79N., 071° 32'·48E.
18° 49'·68N., 071° 33'·87E.
18° 49'·68N., 071° 33'·91E.
18° 49'·87N., 071° 35'·14E.

***151 (15/22) INDIA – WEST COAST – Mumbai to Cape Comorin – Submarine Cable. (Continued).**

18° 49'·85N., 071° 36'·19E.
18° 50'·15N., 071° 38'·75E.
18° 50'·48N., 071° 40'·89E.


18° 50'·98N., 071° 49'·48E.
18° 51'·21N., 071° 51'·29E.
18° 51'·25N., 071° 51'·72E.
18° 51'·27N., 071° 51'·85E.
18° 51'·53N., 071° 52'·48E.
18° 51'·55N., 071° 52'·58E.
18° 51'·54N., 071° 52'·84E.
18° 51'·52N., 071° 54'·96E.
18° 51'·81N., 072° 01'·18E.
18° 52'·31N., 072° 12'·06E.
18° 52'·69N., 072° 20'·10E.
18° 52'·87N., 072° 24'·34E.
18° 52'·82N., 072° 24'·48E.
18° 52'·63N., 072° 24'·76E.
18° 52'·29N., 072° 25'·28E.
18° 52'·10N., 072° 25'·56E.
18° 52'·04N., 072° 25'·82E.
18° 52'·07N., 072° 25'·99E.
18° 52'·21N., 072° 26'·25E.
18° 57'·06N., 072° 33'·42E.
18° 57'·07N., 072° 33'·42E.
18° 57'·10N., 072° 33'·40E.
18° 57'·11N., 072° 33'·40E.
18° 57'·11N., 072° 33'·41E.
18° 57'·09N., 072° 33'·43E.
18° 57'·08N., 072° 33'·45E.
18° 57'·46N., 072° 33'·96E.
18° 58'·00N., 072° 35'·24E.
18° 58'·03N., 072° 35'·33E.
18° 58'·71N., 072° 38'·16E.
18° 58'·76N., 072° 38'·34E.
18° 58'·89N., 072° 38'·52E.
18° 59'·02N., 072° 38'·60E.
18° 59'·29N., 072° 38'·67E.
19° 01'·96N., 072° 39'·28E.

***151 (15/22) INDIA – WEST COAST – Mumbai to Cape Comorin – Submarine Cable. (Continued).**

19° 02'·01N., 072° 39'·29E.
19° 02'·12N., 072° 39'·35E.
19° 02'·79N., 072° 40'·21E.


19° 03'·18N., 072° 41'·08E.
19° 04'·94N., 072° 45'·01E.
19° 05'·93N., 072° 47'·45E.
19° 06'·53N., 072° 48'·25E.
19° 07'·42N., 072° 49'·08E.
19° 07'·43N., 072° 49'·08E.
19° 07'·55N., 072° 49'·01E.

and

Insert submarine cable, , joining

19° 00'·00N., 071° 00'·00E.
19° 02'·59N., 070° 38'·83E.
19° 04'·54N., 070° 20'·29E.
19° 04'·55N., 070° 19'·64E.
19° 04'·61N., 070° 19'·22E.
19° 05'·75N., 070° 12'·14E.
19° 07'·17N., 070° 02'·74E.
19° 07'·62N., 070° 00'·71E.
19° 07'·71N., 070° 00'·32E.
19° 07'·91N., 069° 59'·82E.
19° 14'·33N., 069° 33'·37E.
19° 23'·40N., 069° 10'·00E.
20° 01'·50N., 067° 49'·26E.
20° 07'·83N., 067° 30'·98E.
20° 08'·17N., 067° 08'·24E.
20° 31'·45N., 066° 10'·00E.

and

Insert submarine cable, , joining


18° 56'·71N., 072° 49'·28E.
18° 55'·96N., 072° 47'·55E.
18° 55'·90N., 072° 47'·17E.
18° 59'·43N., 072° 42'·86E.
18° 59'·44N., 072° 42'·85E.
18° 59'·43N., 072° 42'·76E.
18° 59'·44N., 072° 42'·49E.
18° 59'·43N., 072° 42'·27E.
18° 59'·25N., 072° 41'·45E.
18° 59'·00N., 072° 41'·16E.

***151 (15/22) INDIA – WEST COAST – Mumbai to Cape Comorin – Submarine Cable. (Continued).**

18° 58'·99N., 072° 41'·16E.
18° 56'·85N., 072° 34'·18E.

18° 56'·23N., 072° 33'·45E.
18° 55'·82N., 072° 32'·93E.
18° 53'·39N., 072° 29'·89E.
18° 49'·58N., 072° 21'·68E.
18° 49'·29N., 072° 20'·61E.
18° 49'·20N., 072° 20'·44E.
18° 48'·44N., 072° 18'·79E.
18° 46'·57N., 072° 16'·26E.
18° 45'·28N., 072° 13'·72E.
18° 41'·51N., 072° 06'·16E.
18° 41'·26N., 072° 05'·68E.
18° 39'·62N., 072° 02'·39E.
18° 39'·02N., 072° 01'·14E.
18° 39'·07N., 072° 01'·03E.
18° 39'·07N., 072° 01'·02E.
18° 38'·97N., 072° 01'·04E.
18° 38'·43N., 071° 59'·99E.
18° 33'·99N., 071° 56'·99E.
18° 33'·96N., 071° 56'·98E.
18° 33'·08N., 071° 56'·37E.
18° 26'·39N., 071° 51'·86E.
18° 24'·33N., 071° 50'·47E.
18° 19'·94N., 071° 47'·50E.
18° 10'·00N., 071° 43'·43E.

Chart 294 (INT 7023) [*previous update 134/22*]

Insert submarine cable, , joining

15° 10'·00N., 072° 12'·97E
15° 02'·53N., 072° 17'·35E
15° 01'·63N., 072° 17'·82E
14° 58'·96N., 072° 18'·42E
14° 57'·95N., 072° 18'·54E
14° 56'·19N., 072° 18'·23E
14° 55'·48N., 072° 18'·15E
14° 54'·67N., 072° 18'·27E

***151 (15/22) INDIA – WEST COAST – Mumbai to Cape Comorin – Submarine Cable. (Continued).**

14° 53'·28N., 072° 18'·84E
14° 51'·23N., 072° 20'·68E
14° 49'·04N., 072° 23'·40E


14° 48'·21N., 072° 24'·37E

14° 47'·51N., 072° 24'·97E

14° 46'·78N., 072° 25'·43E

14° 02'·06N., 072° 50'·92E

and

Insert submarine cable, , joining

15° 10'·00N., 072° 05'·16E

14° 56'·81N., 072° 12'·62E.

14° 55'·70N., 072° 13'·27E.

14° 52'·37N., 072° 16'·00E.

14° 24'·57N., 072° 31'·94E.

13° 59'·94N., 072° 46'·00E.

13° 51'·14N., 072° 48'·93E.


13° 49'·69N., 072° 49'·42E.

13° 29'·95N., 072° 55'·99E.

12° 11'·26N., 073° 40'·14E.

11° 15'·96N., 074° 10'·99E.

10° 40'·00N., 074° 28'·71E.


Delete submarine cable, , joining

15° 10'·01N., 072° 12'·97E

14° 56'·19N., 072° 20'·10E

14° 01'·33N., 072° 51'·07E

and

Delete submarine cable, , joining

15° 10'·00N., 072° 03'·77E

14° 17'·74N., 072° 35'·30E

14° 01'·30N., 072° 45'·22E

13° 25'·00N., 073° 00'·00E

13° 00'·00N., 073° 13'·00E


12° 00'·00N., 073° 45'·95E

11° 35'·40N., 074° 00'·00E

11° 00'·00N., 074° 18'·93E

10° 40'·03N., 074° 28'·70E

Chart 255 (INT 7334) [previous update 107/22]

Insert submarine cable, , joining

18° 38'·93N., 070° 17'·00E

18° 41'·08N., 070° 24'·93E.

***151 (15/22) INDIA – WEST COAST – Mumbai to Cape Comorin – Submarine Cable. (Continued).**

18° 41'·46N., 070° 27'·81E.

18° 42'·50N., 070° 33'·09E.

18° 42'·97N., 070° 35'·58E.


18° 43'·59N., 070° 39'·71E.
18° 43'·88N., 070° 41'·14E.
18° 44'·42N., 070° 43'·03E.
18° 45'·10N., 070° 47'·00E.
18° 46'·47N., 070° 55'·29E.
18° 47'·43N., 071° 00'·83E.
18° 47'·77N., 071° 07'·70E.
18° 49'·22N., 071° 24'·82E.
18° 49'·79N., 071° 32'·41E.
18° 49'·79N., 071° 32'·48E.
18° 49'·68N., 071° 33'·87E.
18° 49'·68N., 071° 33'·91E.
18° 49'·87N., 071° 35'·14E.
18° 49'·85N., 071° 36'·19E.
18° 50'·15N., 071° 38'·75E.
18° 50'·48N., 071° 40'·89E.
18° 50'·98N., 071° 49'·48E.
18° 51'·21N., 071° 51'·29E.
18° 51'·25N., 071° 51'·72E.
18° 51'·27N., 071° 51'·85E.
18° 51'·53N., 071° 52'·48E.
18° 51'·55N., 071° 52'·58E.
18° 51'·54N., 071° 52'·84E.
18° 51'·52N., 071° 54'·96E.
18° 51'·81N., 072° 01'·18E.
18° 52'·31N., 072° 12'·06E.
18° 52'·69N., 072° 20'·10E.
18° 52'·87N., 072° 24'·34E.
18° 52'·82N., 072° 24'·48E.
18° 52'·63N., 072° 24'·76E.
18° 52'·29N., 072° 25'·28E.
18° 52'·10N., 072° 25'·56E.
18° 52'·04N., 072° 25'·82E.
18° 52'·07N., 072° 25'·99E.
18° 52'·21N., 072° 26'·25E.

***151 (15/22) INDIA – WEST COAST – Mumbai to Cape Comorin – Submarine Cable. (Continued).**

18° 57'·06N., 072° 33'·42E.
18° 57'·08N., 072° 33'·45E.
18° 57'·46N., 072° 33'·96E.


18° 58'·00N., 072° 35'·24E.
18° 58'·03N., 072° 35'·33E.
18° 58'·71N., 072° 38'·16E.
18° 58'·76N., 072° 38'·34E.
18° 58'·89N., 072° 38'·52E.
18° 59'·02N., 072° 38'·60E.
18° 59'·29N., 072° 38'·67E.
19° 01'·96N., 072° 39'·28E.
19° 02'·01N., 072° 39'·29E.
19° 02'·12N., 072° 39'·35E.
19° 02'·79N., 072° 40'·21E.
19° 03'·18N., 072° 41'·08E.
19° 04'·94N., 072° 45'·01E.
19° 05'·93N., 072° 47'·45E.
19° 06'·53N., 072° 48'·25E.
19° 07'·42N., 072° 49'·08E.
19° 07'·43N., 072° 49'·08E.
19° 07'·55N., 072° 49'·01E.

and

Insert submarine cable, , joining

19° 00'·00N., 071° 00'·00E.
19° 02'·59N., 070° 38'·83E.
19° 04'·54N., 070° 20'·29E.
19° 04'·55N., 070° 19'·64E.
19° 04'·61N., 070° 19'·22E.
19° 05'·61N., 070° 17'·00E.

and


Insert submarine cable, , joining

18° 56'·71N., 072° 49'·28E.
18° 55'·96N., 072° 47'·55E.
18° 55'·90N., 072° 47'·17E.
18° 59'·43N., 072° 42'·86E.
18° 59'·44N., 072° 42'·85E.
18° 59'·43N., 072° 42'·76E.
18° 59'·44N., 072° 42'·49E.
18° 59'·43N., 072° 42'·27E.
18° 59'·25N., 072° 41'·45E.

***151 (15/22) INDIA – WEST COAST – Mumbai to Cape Comorin – Submarine Cable. (Continued).**

18° 59'·00N., 072° 41'·16E.
18° 58'·99N., 072° 41'·16E.
.....


18° 56'·31N., 072° 33'·56E.
18° 56'·23N., 072° 33'·45E.
18° 55'·82N., 072° 32'·93E.
18° 53'·39N., 072° 29'·89E.
18° 49'·58N., 072° 21'·68E.
18° 49'·29N., 072° 20'·61E.
18° 49'·20N., 072° 20'·44E.
18° 48'·44N., 072° 18'·79E.
18° 46'·57N., 072° 16'·26E.
18° 45'·28N., 072° 13'·72E.
18° 41'·51N., 072° 06'·16E.
18° 41'·26N., 072° 05'·68E.
18° 39'·62N., 072° 02'·39E.
18° 38'·43N., 071° 59'·99E.
18° 33'·99N., 071° 56'·99E.
18° 33'·96N., 071° 56'·98E.
18° 33'·08N., 071° 56'·37E.
18° 26'·39N., 071° 51'·86E.
18° 24'·33N., 071° 50'·47E.
18° 19'·94N., 071° 47'·50E.
18° 15'·00N., 071° 45'·45E.

Delete submarine cable, , joining

18° 15'·00N., 071° 43'·94E
18° 17'·84N., 071° 45'·93E
18° 20'·05N., 071° 47'·48E
18° 25'·96N., 071° 51'·50E
18° 32'·61N., 071° 56'·01E
18° 38'·46N., 071° 59'·98E
18° 40'·31N., 072° 03'·44E
18° 42'·77N., 072° 07'·99E
18° 42'·77N., 072° 08'·00E
18° 45'·98N., 072° 14'·96E
18° 49'·83N., 072° 22'·15E
18° 51'·85N., 072° 26'·50E

***151 (15/22) INDIA – WEST COAST – Mumbai to Cape Comorin – Submarine Cable. (Continued).**


Chart 211 [*previous update 107/22*]

Insert submarine cable, , joining

18° 52'·07N., 072° 08'·00E

18° 52'·69N., 072° 20'·10E.
 18° 52'·87N., 072° 24'·34E.
 18° 52'·82N., 072° 24'·48E.
 18° 52'·63N., 072° 24'·76E.
 18° 52'·29N., 072° 25'·28E.
 18° 52'·10N., 072° 25'·56E.
 18° 52'·04N., 072° 25'·82E.
 18° 52'·07N., 072° 25'·99E.
 18° 52'·21N., 072° 26'·25E.
 18° 57'·08N., 072° 33'·45E.
 18° 57'·46N., 072° 33'·96E.
 18° 58'·00N., 072° 35'·24E.
 18° 58'·03N., 072° 35'·33E.
 18° 58'·71N., 072° 38'·16E.
 18° 58'·76N., 072° 38'·34E.
 18° 58'·89N., 072° 38'·52E.
 18° 59'·02N., 072° 38'·60E.
 18° 59'·29N., 072° 38'·67E.
 19° 01'·96N., 072° 39'·28E.
 19° 02'·01N., 072° 39'·29E.
 19° 02'·12N., 072° 39'·35E.
 19° 02'·79N., 072° 40'·21E.
 19° 03'·18N., 072° 41'·08E.
 19° 04'·94N., 072° 45'·01E.
 19° 05'·93N., 072° 47'·45E.
 19° 06'·53N., 072° 48'·25E.
 19° 07'·40N., 072° 49'·06E.

and


Insert submarine cable, , joining

18° 56'·71N., 072° 49'·28E.
 18° 55'·96N., 072° 47'·55E.
 18° 55'·90N., 072° 47'·17E.
 18° 59'·43N., 072° 42'·86E.
 18° 59'·44N., 072° 42'·85E.
 18° 59'·43N., 072° 42'·76E.
 18° 59'·44N., 072° 42'·49E.

***151 (15/22) INDIA – WEST COAST – Mumbai to Cape Comorin – Submarine Cable. (Continued).**


18° 59'·43N., 072° 42'·27E.
 18° 59'·25N., 072° 41'·45E.

18° 58'·99N., 072° 41'·16E.
18° 56'·85N., 072° 34'·18E.
18° 56'·31N., 072° 33'·56E.
18° 56'·23N., 072° 33'·45E.
18° 55'·82N., 072° 32'·93E.
18° 53'·39N., 072° 29'·89E.
18° 49'·58N., 072° 21'·68E.
18° 49'·29N., 072° 20'·61E.
18° 49'·20N., 072° 20'·44E.
18° 48'·44N., 072° 18'·79E.
18° 46'·57N., 072° 16'·26E.
18° 45'·28N., 072° 13'·72E.
18° 42'·42N., 072° 08'·00E.

Delete submarine cable, , joining

18° 45'·33N., 072° 13'·77E
18° 48'·99N., 072° 20'·55E
18° 49'·05N., 072° 20'·65E
18° 49'·47N., 072° 21'·43E
18° 49'·79N., 072° 22'·08E
18° 49'·90N., 072° 22'·30E
18° 50'·94N., 072° 24'·54E
18° 51'·53N., 072° 25'·82E
18° 51'·85N., 072° 26'·50E

Chart 260 (INT 7362) [previous update 108/22]


Insert submarine cable, , joining

10° 06'·00N., 074° 53'·78E
09° 55'·23N., 075° 00'·17E
09° 50'·19N., 075° 01'·87E
09° 47'·43N., 075° 01'·31E
09° 45'·12N., 074° 59'·65E
09° 39'·53N., 074° 53'·71E
09° 25'·71N., 074° 47'·19E
09° 14'·90N., 074° 44'·47E
09° 00'·04N., 074° 47'·08E
08° 53'·59N., 074° 48'·66E

***151 (15/22) INDIA – WEST COAST – Mumbai to Cape Comorin – Submarine Cable. (Continued).**


08° 49'·20N., 074° 52'·87E
08° 46'·84N., 074° 58'·64E
08° 44'·87N., 075° 01'·20E

08° 42'·22N., 075° 02'·90E
08° 23'·99N., 075° 07'·89E
08° 17'·00N., 075° 11'·99E


Delete submarine cable, , joining

09° 42'·71N., 074° 56'·77E
09° 22'·14N., 074° 46'·30E
09° 04'·51N., 074° 76'·30E
08° 47'·63N., 074° 55'·18E
08° 42'·22N., 075° 02'·90E
08° 31'·00N., 075° 05'·95E
08° 17'·00N., 075° 12'·13E

Chart 261 (INT 7363) [previous update 167/21]

Insert submarine cable, , joining


08° 31'·00N., 075° 06'·05E
08° 22'·84N., 075° 09'·47E
08° 20'·41N., 075° 11'·49E
08° 13'·22N., 075° 18'·72E
08° 04'·36N., 075° 27'·67E
08° 01'·74N., 075° 30'·77E
07° 58'·88N., 075° 44'·03E
07° 53'·08N., 075° 50'·94E
07° 45'·11N., 075° 59'·06E
07° 26'·99N., 076° 18'·82E
07° 02'·29N., 076° 51'·30E
06° 52'·01N., 077° 15'·94E
06° 51'·63N., 077° 34'·00E

Delete submarine cable, , joining

08° 31'·00N., 075° 06'·00E
08° 02'·20N., 075° 30'·00E
07° 44'·50N., 076° 00'·00E
07° 30'·00N., 076° 15'·00E
07° 08'·16N., 076° 13'·59E
06° 54'·82N., 077° 10'·24E
06° 50'·08N., 077° 30'·00E
06° 50'·08N., 077° 34'·00E

***151 (15/22) INDIA – WEST COAST – Mumbai to Cape Comorin – Submarine Cable. (Continued).**


Chart 263 (INT 7383) [previous update NC 30 NOV 2021]

Insert submarine cable, , joining

06° 53'·81N., 077° 14'·40E
06° 52'·01N., 077° 15'·04E

06° 51'·63N., 077° 33'·98E

06° 51'·08N., 078° 00'·00E

Delete submarine cable, , joining

06° 53'·82N., 077° 14'·38E


06° 52'·27N., 077° 20'·79E

06° 51'·39N., 077° 24'·40E

06° 50'·89N., 077° 30'·56E

06° 49'·74N., 077° 40'·48E

Chart 2016 (INT 7336) [previous update 107/22]

Insert submarine cable, , joining

18° 52'·26N., 072° 26'·45E.

18° 57'·07N., 072° 33'·42E.

18° 57'·08N., 072° 33'·45E.

18° 57'·46N., 072° 33'·96E.

18° 58'·00N., 072° 35'·24E.

18° 58'·03N., 072° 35'·33E.

18° 58'·71N., 072° 38'·16E.

18° 58'·76N., 072° 38'·34E.

18° 58'·89N., 072° 38'·52E.

18° 59'·02N., 072° 38'·60E.

18° 59'·29N., 072° 38'·67E.


19° 01'·96N., 072° 39'·28E.

19° 02'·01N., 072° 39'·29E.

19° 02'·12N., 072° 39'·35E.

19° 02'·70N., 072° 40'·09E.

and

Insert submarine cable, , joining

18° 56'·71N., 072° 49'·28E.

18° 55'·96N., 072° 47'·55E.

18° 55'·90N., 072° 47'·17E.

18° 59'·43N., 072° 42'·86E.

18° 59'·44N., 072° 42'·85E.

18° 59'·43N., 072° 42'·76E.

18° 59'·44N., 072° 42'·49E.

18° 59'·43N., 072° 42'·27E.

18° 59'·25N., 072° 41'·45E.

***151 (15/22) INDIA – WEST COAST – Mumbai to Cape Comorin – Submarine Cable. (Continued).**

18° 59'·00N., 072° 41'·16E.

18° 58'·99N., 072° 41'·16E.

18° 56'·85N., 072° 34'·18E.

18° 56'·23N., 072° 33'·45E.

18° 55'·82N., 072° 32'·93E.

18° 53'·39N., 072° 29'·89E.

18° 51'·81N., 072° 26'·50E.